



Contato Câmara Municipal de Mococa &lt;contato@mococa.sp.leg.br&gt;

**Ofício nº 163/2025/PRES/CMM**

1 mensagem

DERSP/DR - Rio Claro - Divisão Regional de Rio Claro <dr13-der@der.sp.gov.br> 12 de dezembro de 2025 às 09:01  
Responder a: DERSP/DR - Rio Claro - Divisão Regional de Rio Claro <dr13-der@der.sp.gov.br>  
Para: contato@mococa.sp.leg.br


Bom dia!


Encaminhamos em anexo, manifestação desta Coordenadoria Geral Regional de Rio Claro - CGR.13, referente ao Ofício nº 163/2025/PRES/CMM.


Favor acusar recebimento!

Att,  
Cintia.

**2 anexos**

 **DER\_Oficio\_0089199965.html**  
45K

 **Despacho\_0079843677.html**  
32K

<b>CÂMARA MUNICIPAL - MOCOCA - PROTOCOLO</b>		
<b>NÚMERO</b>	<b>DATA</b>	<b>RÚBRICA</b>
4318	12/12/25	



Governo do Estado de São Paulo  
Departamento de Estradas de Rodagem

Ofício nº 8930 / 2025 / DERSP-CGR.13

Rio Claro, na data da assinatura digital.

Ao Senhor

**CLAYTON DIVINO BOCH**

Presidente da Câmara Municipal de Mococa

**Assunto: Ofício nº 163/2025/PRES/CMM.**

*Ao responder este Ofício, indicar o Processo SEI 139.00079318/2025-88.*

Prezado Senhor,

1. Em atenção à solicitação dessa Câmara Municipal, através do Ofício nº 163/2025/PRES/CMM, informamos que a quilometragem exata não foi apresentada por essa Câmara.

2. Com isso, é necessário que a prefeitura apresente essas informações a fim de se entender a capacidade das estradas, sua Contagem Classificatória de Veículos, seu Volume Médio Diário de Tráfego, o tipo de construção empregado nas camadas que as estradas compõe e largura da faixa de domínio existente nas estradas, juntamente com a existência ou não de edificações na área "*non aedificandi*", conforme Despacho da área técnica.

3. Sugerimos que sejam apresentados o desenho e memorial descritivo da área a ser estadualizada.

4. Sem mais para o momento, renovamos nossos votos de distinta consideração e apreço.

Atenciosamente,

**FLÁVIA SOUZA DA SILVA**

Coordenadora Geral Regional da CGR.13

**Anexos:** Despacho da área técnica (0079843677).



Avenida da Saudade - Bairro Centro  
CEP 13500-300 - Rio Claro - SP  
[www.der.sp.gov.br](http://www.der.sp.gov.br)



Documento assinado eletronicamente por **Flávia Souza Da Silva**, Coordenador Geral, em 12/12/2025, às 08:20, conforme horário oficial de Brasília, com fundamento no Decreto Estadual nº 67.641, de 10 de abril de 2023.



A autenticidade deste documento pode ser conferida no site [https://sei.sp.gov.br/sei/controlador\\_externo.php?acao=documento\\_conferir&id\\_orgao\\_acesso\\_externo=0](https://sei.sp.gov.br/sei/controlador_externo.php?acao=documento_conferir&id_orgao_acesso_externo=0), informando o código verificador **0089199965** e o código CRC **5FDA3191**.



**Governo do Estado de São Paulo  
Departamento de Estradas de Rodagem  
Coordenadoria Técnica de Rio Claro**

**DESPACHO**

**Nº do Processo:** 139.00079318/2025-88

**Interessado:** Câmara municipal de Mococa - Poder Legislativo

**Assunto:** Análise de Viabilidade Técnica (Município de Mococa)

**SENHORA COORDENADORA GERAL REGIONAL DA CGR.13**

Trate-se o presente da solicitação de estadualização de duas vicinais pertencentes ao município de Mococa - SP.

Conforme Requerimento 512/2024 (SEI nº 0078367600), a Prefeitura Municipal solicita que sejam transferidas as respectivas rodovias para a administração estadual, em virtude de sua importância socioeconômica para a região e melhores intervenções técnicas graças a capacidade desta Autarquia. Com relação à solicitação temos a informar que:

1- Ambas estão identificadas como MOC-020. Contudo, em arquivos e registros desta Regional, temos como nomenclatura da Vicinal Mococa - São Benedito das Areias a MOC 080, representada no Mapa de localização (SEI nº 0079911198). Já a Vicinal que liga Mococa ao Distr. de Igarai realmente está identificada como MOC 020.

2- Não nos foi informado no requerimento suas respectivas extensões. Os valores aproximados que encontramos via imagens de satélite são:

Mococa - Distr. São Benedito das Areias - 21,7 km

Mococa - Distr. de Igarai - 23,7 km

Total aprox: 45,4 km

3- São informações de relevância também, que a Prefeitura deve informar, afim de se entender a capacidade da rodovia, sua Contagem Classificatória de Veículos, seu Volume Médio Diário de Tráfego, o tipo de construção empregado nas camadas que a rodovia compõe e largura da faixa de domínio existente nas rodovias juntamente com a existência ou não de edificações na área "non aedificandi"

4- Tais Vicinais são circundadas pelas Rodovias SP 338 (administrada pelo DER), SP 340(administrada pela Renovias) e SP 350 (parcialmente administrada pela Renovias e pelo DER), o que permite logisticamente após o rito de incorporação aprovado, serem adicionadas ao lote de Conservação de Rotina que administra e conserva a malha local desde que sejam fornecidos os elementos e recursos necessários para sua conservação/ampliação.

Assim, preliminarmente, esta Coordenadoria Técnica, informa que considera **viável** sua estadualização, respeitando as normas e regras vigentes de transferência de malha rodoviária. Para tal, sugere-se o encaminhamento dos autos à Diretoria de Planejamento para informar quais etapas devem ser executadas, tanto por parte do DER-SP, quanto da Prefeitura Municipal de Mococa-SP para que o respectivo requerimento definitivamente torne efeito.

CT.13, 26 de agosto de 2025.

**FELIPE RODRIGUES BARBISAN**  
COORDENADOR TÉCNICO DA CT.13



Documento assinado eletronicamente por **Felipe Rodrigues Barbisan, Coordenador**, em 04/09/2025, às 13:53, conforme horário oficial de Brasília, com fundamento no Decreto Estadual nº 67.641, de 10 de abril de 2023.



A autenticidade deste documento pode ser conferida no site [https://sei.sp.gov.br/sei/controlador\\_externo.php?acao=documento\\_conferir&id\\_orgao\\_acesso\\_externo=0](https://sei.sp.gov.br/sei/controlador_externo.php?acao=documento_conferir&id_orgao_acesso_externo=0), informando o código verificador **0079843677** e o código CRC **0750B3C1**.